図郭割　（平地区）

小川
三和
四倉
久之浜
好間
平
内郷
遠野
常磐
小名浜
勿来
いわき市

平01
平02
平03
平04
平05
平06
平07
平08
平09
平10
平11
平12
平13
平14
平15

土砂災害警戒区域総括図　　平01/15

※本図面に記載の内容は令和3年10月5日現在のものです。

55405633 55405634 55405637 55405638 55405639
55405623 55405624 55405625 55405626 55405627 55405628 55405629
55405613 55405614 55405615 55405616 55405617 55405618 55405619
55405603 55405604 55405605 55405606 55405607 55405608 55405609
55404693 55404694 55404695 55404696 55404697 55404698
55404683 55404684 55404685 55404686 55404687

0261 0260 2138 0274 1013 0945 2127 2128 0938 0275 2129 2132 2133 0275
2220 0259 1014 1010 1012 1011 2137 2141 0188 2140
6024 0191 0263 0264 0183 0182 0188 0185 2262 2252 1048
1050 1043 1049 1042 1038 1046 1034 1035 1047 2257 1036 9002 1037 1041
2263 2255 2258 2253 2256 2259 1033 1032 1031 1040 2264 2254

下小川集会所
赤井中学校
赤井小学校
大利集会所
好間第四小学校
(旧)好間第三小学校
久保多目的集会所
好間第一小学校
源平野地集会所
サンシャインよしま

・危険箇所は、着色されている箇所以外にも想定される可能性があります。
・崖や法面などの斜面は、警戒区域等に指定される可能性があります。

凡例

＜急傾斜地崩壊危険箇所＞※
- 急傾斜地崩壊危険箇所　Ⅰ
- 急傾斜地崩壊危険箇所　Ⅱ
- 急傾斜地崩壊危険箇所　Ⅲ
- 被害想定区域

＜土石流危険渓流＞※
- 土石流危険渓流　Ⅰ
- 土石流危険渓流　Ⅱ
- 土石流危険渓流　Ⅲ
- 土石流危険区域

＜地すべり危険箇所＞※
- 地すべり危険箇所

＜土砂災害警戒区域等＞
- 土砂災害警戒区域
- 土砂災害特別警戒区域

＜指定避難所＞
- 避難可能な施設
- 避難不可能な施設

＜福祉避難所＞
- 避難可能な施設
- 避難不可能な施設

＜行政界＞
- 支所界

※土砂災害警戒区域等に指定された危険箇所・危険渓流については、凡例に示した色よりも薄い色で表示しています。

土砂災害警戒情報のメッシュ（約1km×約1km）
（福島県河川流域総合情報システム）
（URL　https://www.pref.fukushima.lg.jp/sec/41045c/kikendohantei.html 参照）

0　125　250　500　750　1,000 m

1:20,000

※併せて河川の氾濫により浸水するおそれのある区域を示した「河川洪水ハザードマップ」を確認しましょう

測量法に基づく国土地理院長承認（使用）R 3JHs 571

土砂災害警戒区域総括図　平02/15

※本図面に記載の内容は令和3年10月5日現在のものです。

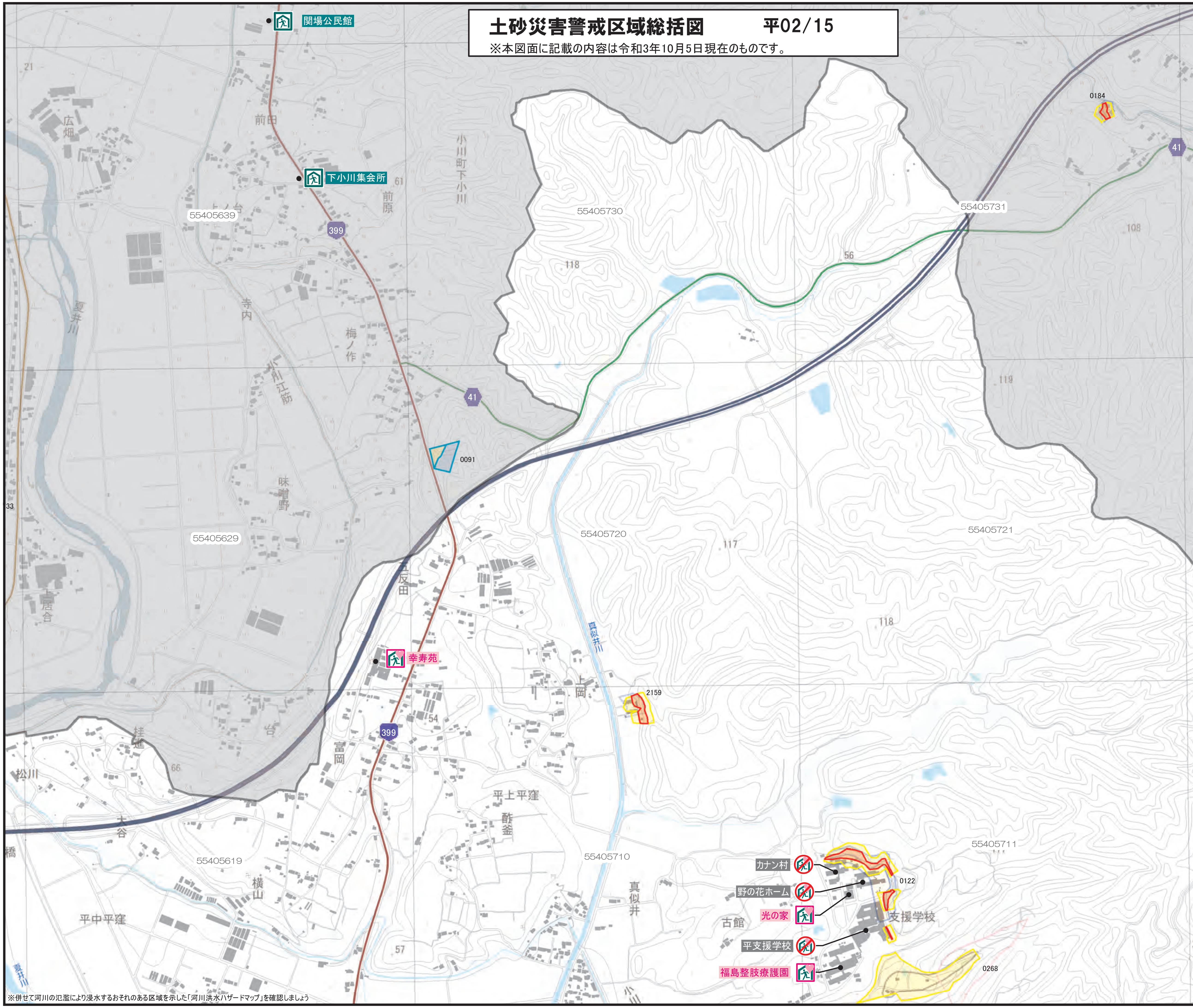

・危険箇所は、着色されている箇所以外にも想定される可能性があります。
・崖や法面などの斜面は、警戒区域等に指定される可能性があります。

凡例

<急傾斜地崩壊危険箇所>※
- 急傾斜地崩壊危険箇所 Ⅰ
- 急傾斜地崩壊危険箇所 Ⅱ
- 急傾斜地崩壊危険箇所 Ⅲ
- 被害想定区域

<土石流危険渓流>※
- 土石流危険渓流 Ⅰ
- 土石流危険渓流 Ⅱ
- 土石流危険渓流 Ⅲ
- 土石流危険区域

<地すべり危険箇所>※
- 地すべり危険箇所

<土砂災害警戒区域等>
- 土砂災害警戒区域
- 土砂災害特別警戒区域

<指定避難所>
- 避難可能な施設
- 避難不可能な施設

<福祉避難所>
- 避難可能な施設
- 避難不可能な施設

<行政界>
- 支所界

※土砂災害警戒区域等に指定された危険箇所・危険渓流については、凡例に示した色よりも薄い色で表示しています。

土砂災害警戒情報のメッシュ（約1km×約1km）
（福島県河川流域総合情報システム）
（URL https://www.pref.fukushima.lg.jp/sec/41045c/kikendohantei.html 参照）

0 50 100 200 300 400 500 m
1:10,000

測量法に基づく国土地理院長承認（使用）R 3JHs 571

※併せて河川の氾濫により浸水するおそれのある区域を示した「河川洪水ハザードマップ」を確認しましょう

土砂災害警戒区域総括図　　平03/15

※本図面に記載の内容は令和3年10月5日現在のものです。

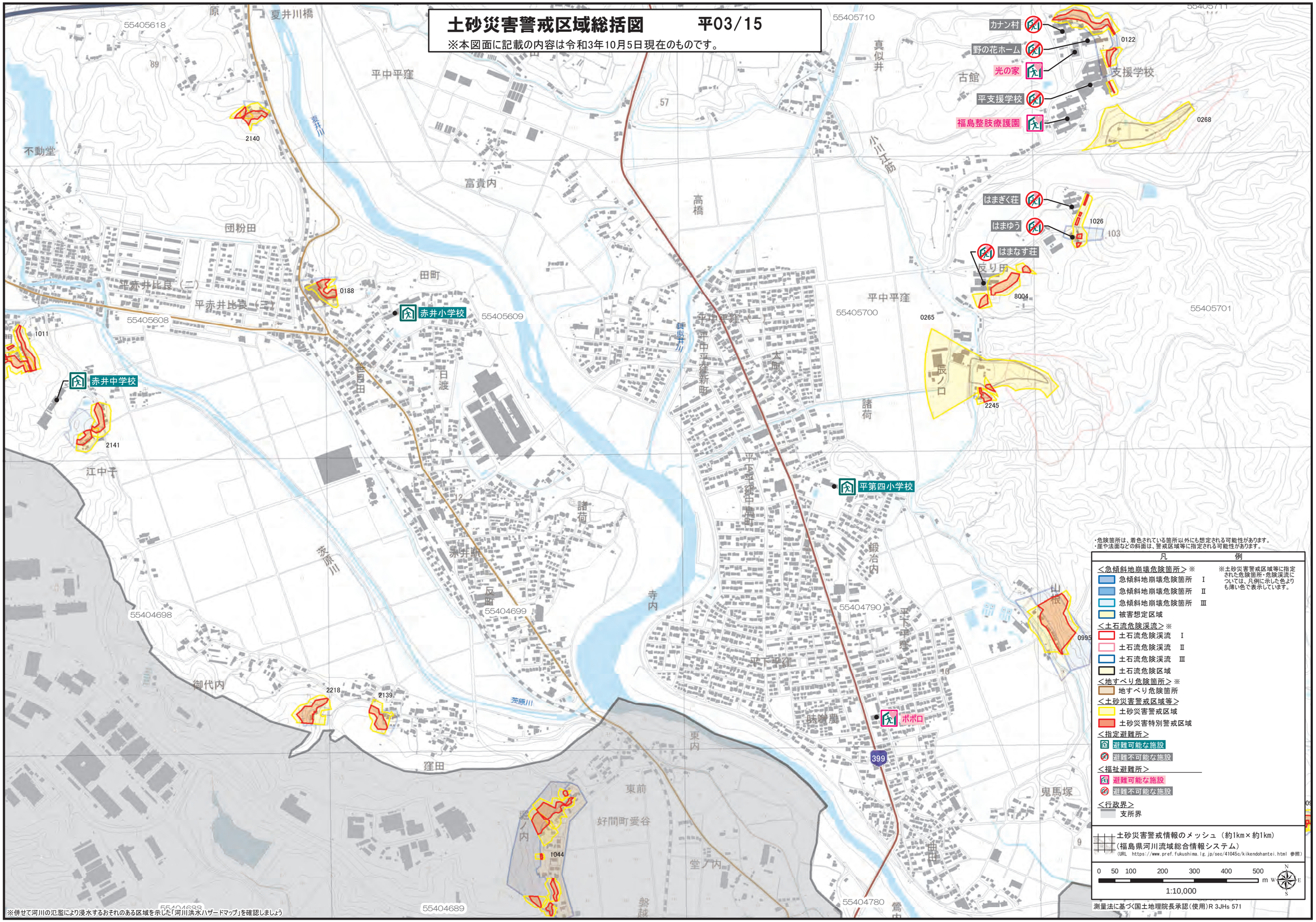

・危険箇所は、着色されている箇所以外にも想定される可能性があります。
・崖や法面などの斜面は、警戒区域等に指定される可能性があります。

凡例

※土砂災害警戒区域等に指定された危険箇所・危険渓流については、凡例に示した色よりも薄い色で表示しています。

＜急傾斜地崩壊危険箇所＞※
- 急傾斜地崩壊危険箇所　Ⅰ
- 急傾斜地崩壊危険箇所　Ⅱ
- 急傾斜地崩壊危険箇所　Ⅲ
- 被害想定区域

＜土石流危険渓流＞※
- 土石流危険渓流　Ⅰ
- 土石流危険渓流　Ⅱ
- 土石流危険渓流　Ⅲ
- 土石流危険区域

＜地すべり危険箇所＞※
- 地すべり危険箇所

＜土砂災害警戒区域等＞
- 土砂災害警戒区域
- 土砂災害特別警戒区域

＜指定避難所＞
- 避難可能な施設
- 避難不可能な施設

＜福祉避難所＞
- 避難可能な施設
- 避難不可能な施設

＜行政界＞
- 支所界

土砂災害警戒情報のメッシュ（約1km×約1km）
（福島県河川流域総合情報システム）
（URL　https://www.pref.fukushima.lg.jp/sec/41045c/kikendohantei.html 参照）

0　50　100　200　300　400　500　m

1:10,000

測量法に基づく国土地理院長承認（使用）R 3JHs 571

※併せて河川の氾濫により浸水するおそれのある区域を示した「河川洪水ハザードマップ」を確認しましょう

土砂災害警戒区域総括図　　平04/15

※本図面に記載の内容は令和3年10月5日現在のものです。

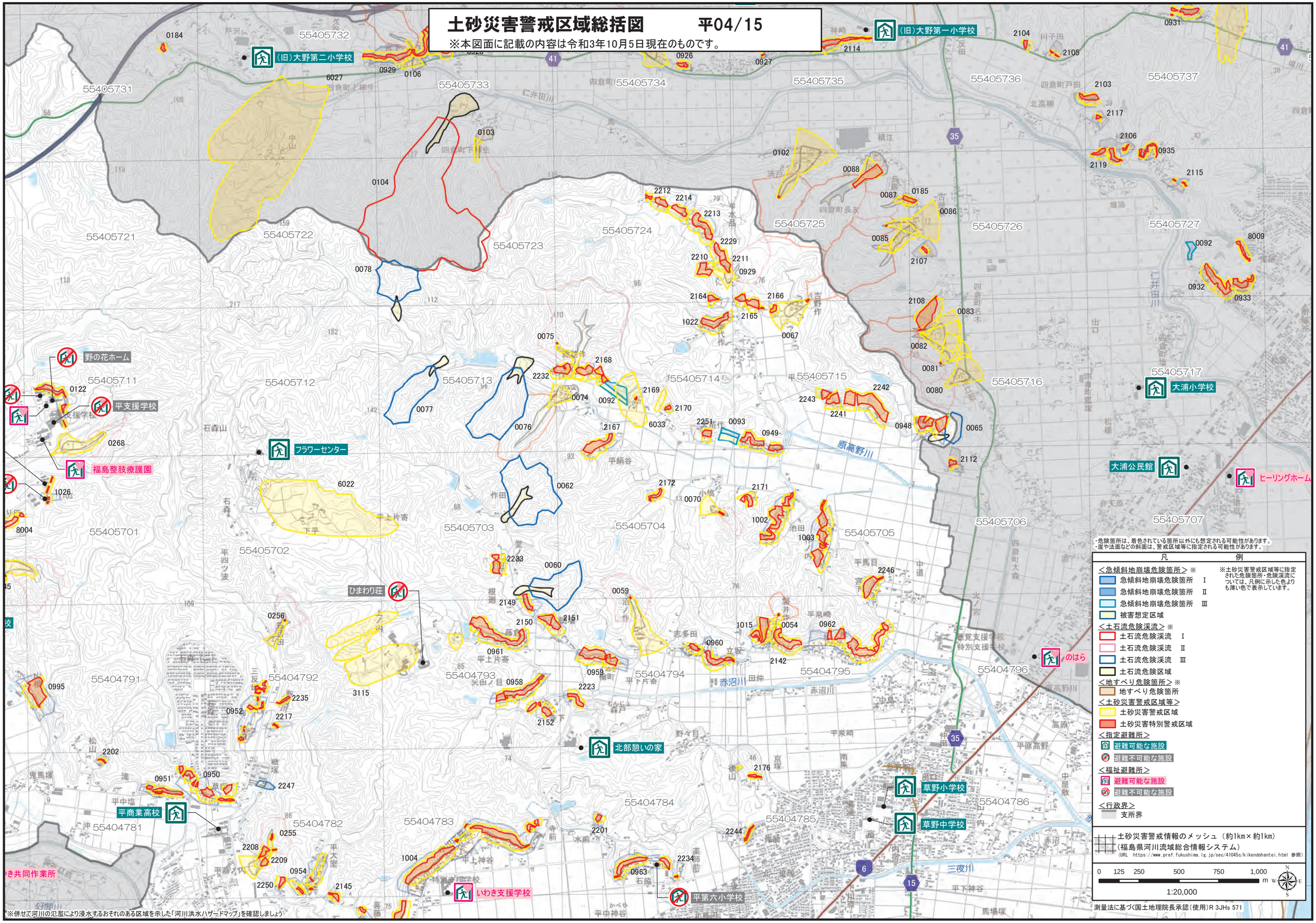
(旧)大野第二小学校
(旧)大野第一小学校
野の花ホーム
平支援学校
福島整肢療護園
フラワーセンター
ひまわり荘
北部憩いの家
平商業高校
いわき共同作業所
いわき支援学校
平第六小学校
草野小学校
草野中学校
大浦小学校
大浦公民館
ヒーリングホーム
のはら
55405731
55405732
55405733
55405734
55405735
55405736
55405737
55405721
55405722
55405723
55405724
55405725
55405726
55405727
55405711
55405712
55405713
55405714
55405715
55405716
55405717
55405701
55405702
55405703
55405704
55405705
55405706
55405707
55404791
55404792
55404793
55404794
55404795
55404796
55404781
55404782
55404783
55404784
55404785
55404786
0184
0929
0106
6027
0103
0104
0078
0926
0927
2114
0931
2104
2105
2103
2117
2106
0935
2119
2115
0102
0088
0087
0185
0086
0085
2107
2212
2214
2213
2229
2210
2211
0929
2164
2166
1022
2165
0067
0092
8009
0932
0933
2108
0083
0082
0081
0080
0065
0948
2112
0075
2168
2232
0074
0092
2169
2170
6033
2167
0077
0076
2251
0093
0949
2242
2243
2241
0062
2172
0070
2171
1002
1003
2246
0060
2233
2149
2150
2151
0059
0961
0960
1015
0054
0962
2142
0958
2223
2152
0995
0256
0952
2235
2217
3115
2202
0951
0950
2247
0255
2208
2209
0954
2250
2145
1004
2201
2234
0963
2244
2176
0122
0268
1026
8004
6022
0012
0011
0010
0009
0008
0007
0006
0005
0004
0003
0002
0001
0000
0013
0014
0015
0016
0017
0018
0019
0020
0021
0022
0023
0024
0025
0026
0027
0028
0029
0030
0031
0032
0033
0034
0035
0036
0037
0038
0039
0040
0041
0042
0043
0044
0045
0046
0047
0048
0049
0050
0051
0052

土砂災害警戒区域総括図　　平05/15

※本図面に記載の内容は令和3年10月5日現在のものです。

好間第二小学校
けやき共同作業所
工房けやき
磐城桜が丘高校
平第二小学校
磐城高校
平第一中学校
平第一小学校
平体育館
平第二中学校
いわき支援学
せんしょう苑
あとりえ北山
御厩保育所
小島町公民館
平第三小学校

0255 2208 2209 2250 0954 2145 1004 0953 1019 0956 0955 0957
1005 0988 0965 0966 0967 0964 8003 0986 0985 0994 0990 0984 0987 0991 1039 0993 1009 1001 f000 2286 1077 1081 1082 0131 2282 0996 0992

55404770 55404771 55404772 55404773 55404760 55404761 55404762 55404751 55404752

399 26 20

好間町今新田 好間町川中子 宮下 宮西 小谷作川 渋井 七軒町 六人町 桜町 梅香町 城東二 平幕ノ内 平鯨岡 石名坂 喜藤作 鎌田 萩名田 東日本国際大 いわき駅 平上神谷 特別支援学校 小川江筋 夏井川 古川 宮前 中岡 徳 平大室 平大橋 下川原 小山下 西作 鎌田町 泉町 双藤町 三十九町 明治町 仲山町 新田前 芸術文化交流館 小島町 小島町三 内郷御厩町四 新町御 細屋町 一町目 五町目 平内町 在目町 錦町 作町 愛谷町 菱川町 堂根町 童子町 競輪場 新川 花輪 飯野八幡宮 八幡小路 内郷 渋井 月 鳥内 なご

・危険箇所は、着色されている箇所以外にも想定される可能性があります。
・崖や法面などの斜面は、警戒区域等に指定される可能性があります。

凡例

＜急傾斜地崩壊危険箇所＞※
- 急傾斜地崩壊危険箇所　Ⅰ
- 急傾斜地崩壊危険箇所　Ⅱ
- 急傾斜地崩壊危険箇所　Ⅲ
- 被害想定区域

＜土石流危険渓流＞※
- 土石流危険渓流　Ⅰ
- 土石流危険渓流　Ⅱ
- 土石流危険渓流　Ⅲ
- 土石流危険区域

＜地すべり危険箇所＞※
- 地すべり危険箇所

＜土砂災害警戒区域等＞
- 土砂災害警戒区域
- 土砂災害特別警戒区域

＜指定避難所＞
- 避難可能な施設
- 避難不可能な施設

＜福祉避難所＞
- 避難可能な施設
- 避難不可能な施設

＜行政界＞
- 支所界

※土砂災害警戒区域等に指定された危険箇所・危険渓流については、凡例に示した色よりも薄い色で表示しています。

土砂災害警戒情報のメッシュ（約1km×約1km）
（福島県河川流域総合情報システム）
（URL　https://www.pref.fukushima.lg.jp/sec/41045c/kikendohantei.html 参照）

0 50 100 200 300 400 500 m
1:10,000

測量法に基づく国土地理院長承認（使用）R 3JHs 571

※併せて河川の氾濫により浸水するおそれのある区域を示した「河川洪水ハザードマップ」を確認しましょう

土砂災害警戒区域総括図　　平06/15

※本図面に記載の内容は令和3年10月5日現在のものです。

いわき支援学校
平第二中学校
平体育館
あとりえ北山
平第三小学校
磐城緑蔭中学校・高校
亀齢荘

・危険箇所は、着色されている箇所以外にも想定される可能性があります。
・崖や法面などの斜面は、警戒区域等に指定される可能性があります。

凡例

＜急傾斜地崩壊危険箇所＞※
- 急傾斜地崩壊危険箇所　Ⅰ
- 急傾斜地崩壊危険箇所　Ⅱ
- 急傾斜地崩壊危険箇所　Ⅲ
- 被害想定区域

＜土石流危険渓流＞※
- 土石流危険渓流　Ⅰ
- 土石流危険渓流　Ⅱ
- 土石流危険渓流　Ⅲ
- 土石流危険区域

＜地すべり危険箇所＞※
- 地すべり危険箇所

＜土砂災害警戒区域等＞
- 土砂災害警戒区域
- 土砂災害特別警戒区域

＜指定避難所＞
- 避難可能な施設
- 避難不可能な施設

＜福祉避難所＞
- 避難可能な施設
- 避難不可能な施設

＜行政界＞
- 支所界

※土砂災害警戒区域等に指定された危険箇所・危険渓流については、凡例に示した色よりも薄い色で表示しています。

土砂災害警戒情報のメッシュ（約1km×約1km）
（福島県河川流域総合情報システム）
（URL　https://www.pref.fukushima.lg.jp/sec/41045c/kikendohantei.html 参照）

0　50　100　200　300　400　500　m
1:10,000

測量法に基づく国土地理院長承認（使用）R 3JHs 571

※併せて河川の氾濫により浸水するおそれのある区域を示した「河川洪水ハザードマップ」を確認しましょう

土砂災害警戒区域総括図　　平07/15

※本図面に記載の内容は令和3年10月5日現在のものです。

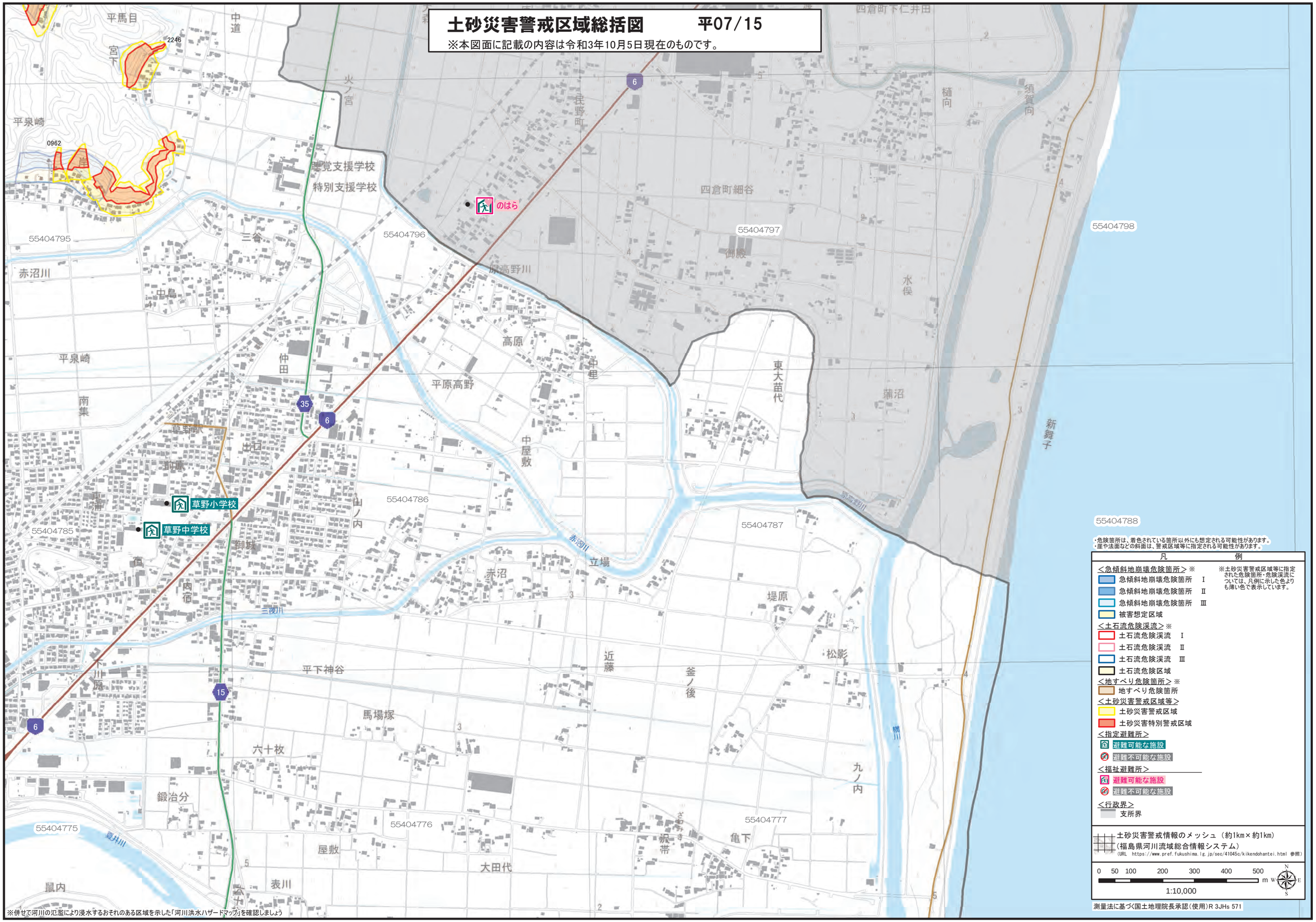

・危険箇所は、着色されている箇所以外にも想定される可能性があります。
・崖や法面などの斜面は、警戒区域等に指定される可能性があります。

凡例

＜急傾斜地崩壊危険箇所＞※
- 急傾斜地崩壊危険箇所　Ⅰ
- 急傾斜地崩壊危険箇所　Ⅱ
- 急傾斜地崩壊危険箇所　Ⅲ
- 被害想定区域

＜土石流危険渓流＞※
- 土石流危険渓流　Ⅰ
- 土石流危険渓流　Ⅱ
- 土石流危険渓流　Ⅲ
- 土石流危険区域

＜地すべり危険箇所＞※
- 地すべり危険箇所

＜土砂災害警戒区域等＞
- 土砂災害警戒区域
- 土砂災害特別警戒区域

＜指定避難所＞
- 避難可能な施設
- 避難不可能な施設

＜福祉避難所＞
- 避難可能な施設
- 避難不可能な施設

＜行政界＞
- 支所界

※土砂災害警戒区域等に指定された危険箇所・危険渓流については、凡例に示した色よりも薄い色で表示しています。

土砂災害警戒情報のメッシュ（約1km×約1km）
（福島県河川流域総合情報システム）
（URL　https://www.pref.fukushima.lg.jp/sec/41045c/kikendohantei.html　参照）

0　50　100　200　300　400　500　m

1:10,000

測量法に基づく国土地理院長承認（使用）R 3JHs 571

※併せて河川の氾濫により浸水するおそれのある区域を示した「河川洪水ハザードマップ」を確認しましょう

土砂災害警戒区域総括図　平08/15

※本図面に記載の内容は令和3年10月5日現在のものです。

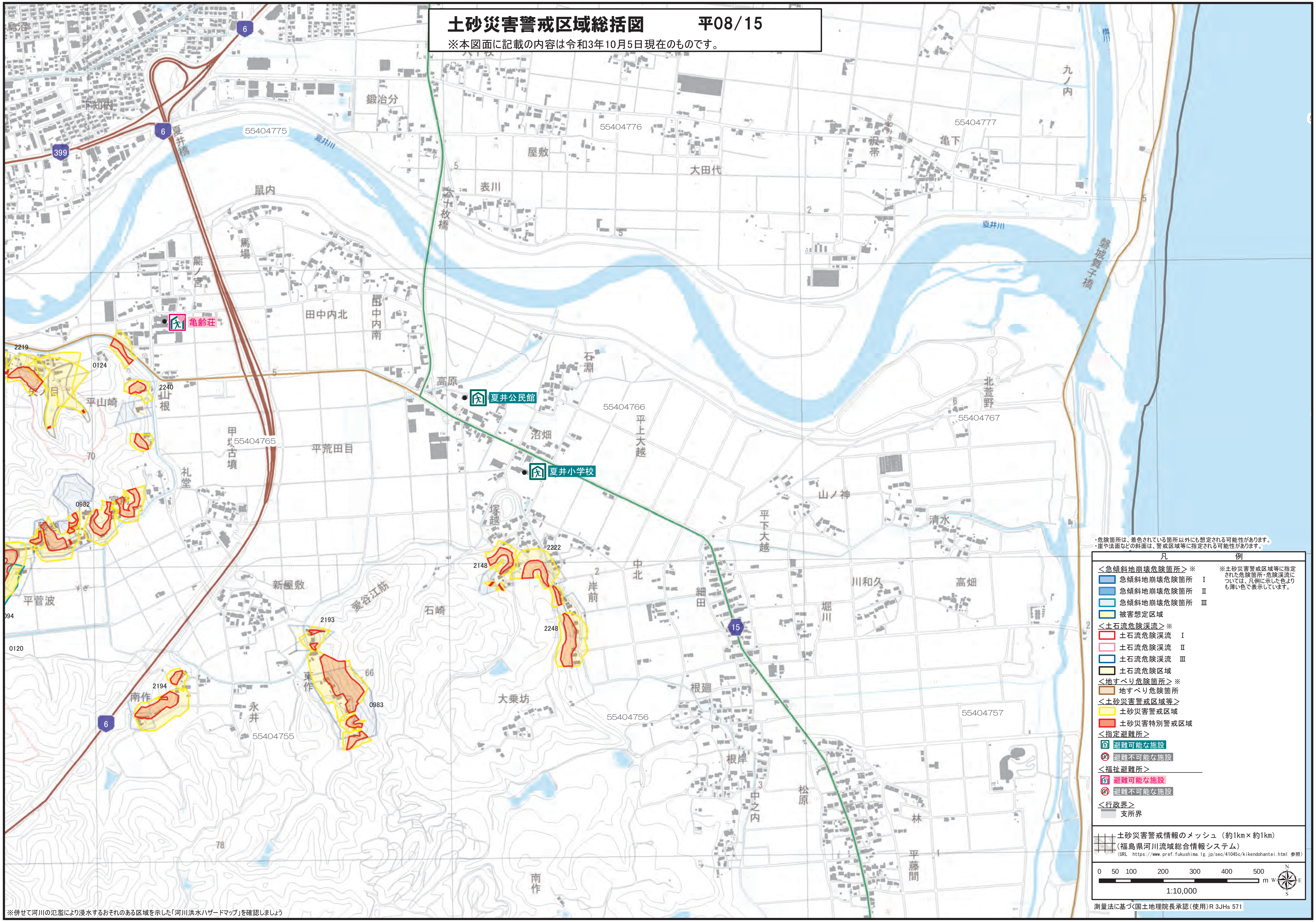

・危険箇所は、着色されている箇所以外にも想定される可能性があります。
・崖や法面などの斜面は、警戒区域等に指定される可能性があります。

凡例

※土砂災害警戒区域等に指定された危険箇所・危険渓流については、凡例に示した色よりも薄い色で表示しています。

＜急傾斜地崩壊危険箇所＞※
- 急傾斜地崩壊危険箇所　Ⅰ
- 急傾斜地崩壊危険箇所　Ⅱ
- 急傾斜地崩壊危険箇所　Ⅲ
- 被害想定区域

＜土石流危険渓流＞※
- 土石流危険渓流　Ⅰ
- 土石流危険渓流　Ⅱ
- 土石流危険渓流　Ⅲ
- 土石流危険区域

＜地すべり危険箇所＞※
- 地すべり危険箇所

＜土砂災害警戒区域等＞
- 土砂災害警戒区域
- 土砂災害特別警戒区域

＜指定避難所＞
- 避難可能な施設
- 避難不可能な施設

＜福祉避難所＞
- 避難可能な施設
- 避難不可能な施設

＜行政界＞
- 支所界

土砂災害警戒情報のメッシュ（約1km×約1km）
（福島県河川流域総合情報システム）
（URL　https://www.pref.fukushima.lg.jp/sec/41045c/kikendohantei.html 参照）

0　50　100　200　300　400　500 m

1:10,000

測量法に基づく国土地理院長承認（使用）R 3JHs 571

※併せて河川の氾濫により浸水するおそれのある区域を示した「河川洪水ハザードマップ」を確認しましょう

土砂災害警戒区域総括図　　平09/15

※本図面に記載の内容は令和3年10月5日現在のものです。

せんしょう苑
あとりえ北山
御厩保育所
小島町公民館
平第三小学校
ひなた
平第三中学校
磐城緑蔭中学校・高校
平第五小学校
飯野公民館
平工業高校
福島高専
総合体育館

・危険箇所は、着色されている箇所以外にも想定される可能性があります。
・崖や法面などの斜面は、警戒区域等に指定される可能性があります。

凡例

＜急傾斜地崩壊危険箇所＞※
- 急傾斜地崩壊危険箇所　Ⅰ
- 急傾斜地崩壊危険箇所　Ⅱ
- 急傾斜地崩壊危険箇所　Ⅲ
- 被害想定区域

※土砂災害警戒区域等に指定された危険箇所・危険渓流については、凡例に示した色よりも薄い色で表示しています。

＜土石流危険渓流＞※
- 土石流危険渓流　Ⅰ
- 土石流危険渓流　Ⅱ
- 土石流危険渓流　Ⅲ
- 土石流危険区域

＜地すべり危険箇所＞※
- 地すべり危険箇所

＜土砂災害警戒区域等＞
- 土砂災害警戒区域
- 土砂災害特別警戒区域

＜指定避難所＞
- 避難可能な施設
- 避難不可能な施設

＜福祉避難所＞
- 避難可能な施設
- 避難不可能な施設

＜行政界＞
- 支所界

土砂災害警戒情報のメッシュ（約1km×約1km）
（福島県河川流域総合情報システム）
（URL https://www.pref.fukushima.lg.jp/sec/41045c/kikendohantei.html 参照）

0 50 100 200 300 400 500 m

1:10,000

測量法に基づく国土地理院長承認（使用）R 3JHs 571

※併せて河川の氾濫により浸水するおそれのある区域を示した「河川洪水ハザードマップ」を確認しましょう

土砂災害警戒区域総括図　　平10/15

※本図面に記載の内容は令和3年10月5日現在のものです。

内郷コミュニティセンター
内郷公民館
福島高専
総合体育館
はなまるファミリア
はなまる共和国
草木台集会所
サン・アビリティーズ

・危険箇所は、着色されている箇所以外にも想定される可能性があります。
・崖や法面などの斜面は、警戒区域等に指定される可能性があります。

凡例

＜急傾斜地崩壊危険箇所＞※
- 急傾斜地崩壊危険箇所　Ⅰ
- 急傾斜地崩壊危険箇所　Ⅱ
- 急傾斜地崩壊危険箇所　Ⅲ
- 被害想定区域

※土砂災害警戒区域等に指定された危険箇所・危険渓流については、凡例に示した色よりも薄い色で表示しています。

＜土石流危険渓流＞※
- 土石流危険渓流　Ⅰ
- 土石流危険渓流　Ⅱ
- 土石流危険渓流　Ⅲ
- 土石流危険区域

＜地すべり危険箇所＞※
- 地すべり危険箇所

＜土砂災害警戒区域等＞
- 土砂災害警戒区域
- 土砂災害特別警戒区域

＜指定避難所＞
- 避難可能な施設
- 避難不可能な施設

＜福祉避難所＞
- 避難可能な施設
- 避難不可能な施設

＜行政界＞
- 支所界

土砂災害警戒情報のメッシュ（約1km×約1km）
（福島県河川流域総合情報システム）
（URL　https://www.pref.fukushima.lg.jp/sec/41045c/kikendohantei.html 参照）

0　50　100　200　300　400　500　m
1:10,000

測量法に基づく国土地理院長承認（使用）R 3JHs 571

※併せて河川の氾濫により浸水するおそれのある区域を示した「河川洪水ハザードマップ」を確認しましょう

土砂災害警戒区域総括図　　平11/15

※本図面に記載の内容は令和3年10月5日現在のものです。

平第五小学校
飯野公民館
平工業高校
郷ヶ丘小学校
中央台北中学校
若葉台集会所

※併せて河川の氾濫により浸水するおそれのある区域を示した「河川洪水ハザードマップ」を確認しましょう

・危険箇所は、着色されている箇所以外にも想定される可能性があります。
・崖や法面などの斜面は、警戒区域等に指定される可能性があります。

凡例

＜急傾斜地崩壊危険箇所＞※
- 急傾斜地崩壊危険箇所　Ⅰ
- 急傾斜地崩壊危険箇所　Ⅱ
- 急傾斜地崩壊危険箇所　Ⅲ
- 被害想定区域

＜土石流危険渓流＞※
- 土石流危険渓流　Ⅰ
- 土石流危険渓流　Ⅱ
- 土石流危険渓流　Ⅲ
- 土石流危険区域

＜地すべり危険箇所＞※
- 地すべり危険箇所

＜土砂災害警戒区域等＞
- 土砂災害警戒区域
- 土砂災害特別警戒区域

＜指定避難所＞
- 避難可能な施設
- 避難不可能な施設

＜福祉避難所＞
- 避難可能な施設
- 避難不可能な施設

＜行政界＞
- 支所界

※土砂災害警戒区域等に指定された危険箇所・危険渓流については、凡例に示した色よりも薄い色で表示しています。

土砂災害警戒情報のメッシュ（約1km×約1km）
（福島県河川流域総合情報システム）
（URL　https://www.pref.fukushima.lg.jp/sec/41045c/kikendohantei.html 参照）

0　50　100　200　300　400　500　m
1:10,000

測量法に基づく国土地理院長承認（使用）R 3JHs 571

土砂災害警戒区域総括図　　平12/15

※本図面に記載の内容は令和3年10月5日現在のものです。

夏井小学校
藤間中学校
シーサイドパインビレッジ
馬場集会所
高久公民館
高久小学校

・危険箇所は、着色されている箇所以外にも想定される可能性があります。
・崖や法面などの斜面は、警戒区域等に指定される可能性があります。

凡例

※土砂災害警戒区域等に指定された危険箇所・危険渓流については、凡例に示した色よりも薄い色で表示しています。

＜急傾斜地崩壊危険箇所＞ ※
- 急傾斜地崩壊危険箇所　Ⅰ
- 急傾斜地崩壊危険箇所　Ⅱ
- 急傾斜地崩壊危険箇所　Ⅲ
- 被害想定区域

＜土石流危険渓流＞ ※
- 土石流危険渓流　Ⅰ
- 土石流危険渓流　Ⅱ
- 土石流危険渓流　Ⅲ
- 土石流危険区域

＜地すべり危険箇所＞ ※
- 地すべり危険箇所

＜土砂災害警戒区域等＞
- 土砂災害警戒区域
- 土砂災害特別警戒区域

＜指定避難所＞
- 避難可能な施設
- 避難不可能な施設

＜福祉避難所＞
- 避難可能な施設
- 避難不可能な施設

＜行政界＞
- 支所界

土砂災害警戒情報のメッシュ（約1km×約1km）
（福島県河川流域総合情報システム）
（URL　https://www.pref.fukushima.lg.jp/sec/41045c/kikendohantei.html 参照）

0 50 100 200 300 400 500 m
1:15,000

測量法に基づく国土地理院長承認（使用）R 3JHs 571

※併せて河川の氾濫により浸水するおそれのある区域を示した「河川洪水ハザードマップ」を確認しましょう

土砂災害警戒区域総括図　平13/15

※本図面に記載の内容は令和3年10月5日現在のものです。

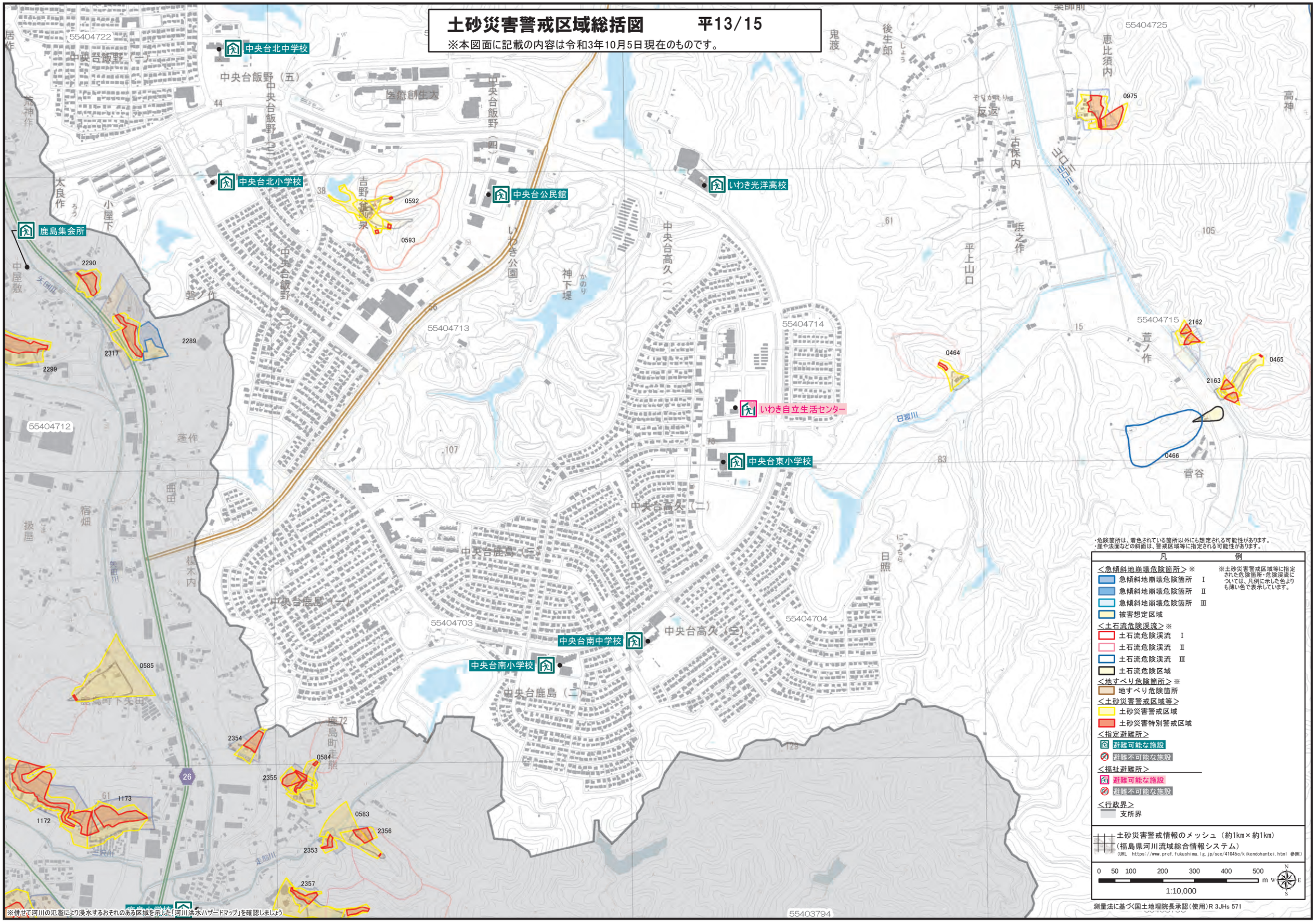

・危険箇所は、着色されている箇所以外にも想定される可能性があります。
・崖や法面などの斜面は、警戒区域等に指定される可能性があります。

凡　例

＜急傾斜地崩壊危険箇所＞※
- 急傾斜地崩壊危険箇所　Ⅰ
- 急傾斜地崩壊危険箇所　Ⅱ
- 急傾斜地崩壊危険箇所　Ⅲ
- 被害想定区域

＜土石流危険渓流＞※
- 土石流危険渓流　Ⅰ
- 土石流危険渓流　Ⅱ
- 土石流危険渓流　Ⅲ
- 土石流危険区域

＜地すべり危険箇所＞※
- 地すべり危険箇所

＜土砂災害警戒区域等＞
- 土砂災害警戒区域
- 土砂災害特別警戒区域

＜指定避難所＞
- 避難可能な施設
- 避難不可能な施設

＜福祉避難所＞
- 避難可能な施設
- 避難不可能な施設

＜行政界＞
- 支所界

※土砂災害警戒区域等に指定された危険箇所・危険渓流については、凡例に示した色よりも薄い色で表示しています。

土砂災害警戒情報のメッシュ（約1km×約1km）
（福島県河川流域総合情報システム）
（URL　https://www.pref.fukushima.lg.jp/sec/41045c/kikendohantei.html 参照）

0　50　100　200　300　400　500 m
1:10,000

測量法に基づく国土地理院長承認（使用）R 3JHs 571

※併せて河川の氾濫により浸水するおそれのある区域を示した「河川洪水ハザードマップ」を確認しましょう

土砂災害警戒区域総括図　　平14/15

※本図面に記載の内容は令和3年10月5日現在のものです。

健登師記念会館（神谷作公民館）

豊間中学校

・危険箇所は、着色されている箇所以外にも想定される可能性があります。
・崖や法面などの斜面は、警戒区域等に指定される可能性があります。

凡例

＜急傾斜地崩壊危険箇所＞※
- 急傾斜地崩壊危険箇所　Ⅰ
- 急傾斜地崩壊危険箇所　Ⅱ
- 急傾斜地崩壊危険箇所　Ⅲ
- 被害想定区域

＜土石流危険渓流＞※
- 土石流危険渓流　Ⅰ
- 土石流危険渓流　Ⅱ
- 土石流危険渓流　Ⅲ
- 土石流危険区域

＜地すべり危険箇所＞※
- 地すべり危険箇所

＜土砂災害警戒区域等＞
- 土砂災害警戒区域
- 土砂災害特別警戒区域

＜指定避難所＞
- 避難可能な施設
- 避難不可能な施設

＜福祉避難所＞
- 避難可能な施設
- 避難不可能な施設

＜行政界＞
- 支所界

※土砂災害警戒区域等に指定された危険箇所・危険渓流については、凡例に示した色よりも薄い色で表示しています。

土砂災害警戒情報のメッシュ（約1km×約1km）
（福島県河川流域総合情報システム）
（URL　https://www.pref.fukushima.lg.jp/sec/41045c/kikendohantei.html 参照）

0　50　100　200　300　400　500　m

1:10,000

測量法に基づく国土地理院長承認（使用）R 3JHs 571

※併せて河川の氾濫により浸水するおそれのある区域を示した「河川洪水ハザードマップ」を確認しましょう

土砂災害警戒区域総括図　　平15/15

※本図面に記載の内容は令和3年10月5日現在のものです。

中央台東小学校
中央台南小学校
中央台南中学校
豊間中学校
江名公民館
江名小学校
望洋荘

・危険箇所は、着色されている箇所以外にも想定される可能性があります。
・崖や法面などの斜面は、警戒区域等に指定される可能性があります。

凡例

＜急傾斜地崩壊危険箇所＞ ※
- 急傾斜地崩壊危険箇所　Ⅰ
- 急傾斜地崩壊危険箇所　Ⅱ
- 急傾斜地崩壊危険箇所　Ⅲ
- 被害想定区域

＜土石流危険渓流＞ ※
- 土石流危険渓流　Ⅰ
- 土石流危険渓流　Ⅱ
- 土石流危険渓流　Ⅲ
- 土石流危険区域

＜地すべり危険箇所＞ ※
- 地すべり危険箇所

＜土砂災害警戒区域等＞
- 土砂災害警戒区域
- 土砂災害特別警戒区域

＜指定避難所＞
- 避難可能な施設
- 避難不可能な施設

＜福祉避難所＞
- 避難可能な施設
- 避難不可能な施設

＜行政界＞
- 支所界

※土砂災害警戒区域等に指定された危険箇所・危険渓流については、凡例に示した色よりも薄い色で表示しています。

土砂災害警戒情報のメッシュ（約1km×約1km）
（福島県河川流域総合情報システム）
（URL https://www.pref.fukushima.lg.jp/sec/41045c/kikendohantei.html 参照）

0 50 100 200 300 400 500 m
1:15,000

測量法に基づく国土地理院長承認（使用）R 3JHs 571

※併せて河川の氾濫により浸水するおそれのある区域を示した「河川洪水ハザードマップ」を確認しましょう